

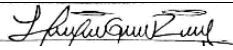


<div><div><div>SECRETARÍA DE GOBIERNO</div></div><div>EVIDENCIA DE REUNIÓN</div><div>Código: GDI-GPD-F029 Versión: 07 Vigencia: 25 de septiembre de 2025 Caso HOLA: 188520</div></div>																
Objeto de la reunión:		Recorrido territorial para identificación de puntos críticos – Barrio Quinta Ramos														
Fecha:		09 de abril de 2026				Hora de inicio: 10: 00		Modalidad: <div><div><input checked="" type="checkbox"/> Presencial</div><div><input type="checkbox"/> Virtual</div><div><input type="checkbox"/> Telefónica</div><div><input type="checkbox"/> Mixta</div></div>								
Lugar:		Calle 13 sur # 7a 62				Hora de finalización: 11:30										
Dependencia:		Justicia Social				Nombre del responsable: Daniel Felipe Galvis Walteros										
TIPO DE DOCUMENTO	NÚMERO DE DOCUMENTO DE IDENTIFICACIÓN	NOMBRES Y APELLIDOS (Jurídico o legal)	NOMBRE IDENTITARIO	ENTIDAD	DEPENDENCIA	CARGO				TIPO DE VINCULACIÓN				CORREO ELECTRÓNICO - TELÉFONO DE CONTACTO	FIRMA	
						ASESOR	DIRECTIVO	PROFESIONAL	TÉCNICO/ TECNÓLOGO	AUXILIAR	CARRERA	PROVISIONAL	LIBRE NOMB.			CONTRATISTA
CC	75.096.302	Jorge Mario Diaz Ocampos	-	ALSC	Justicia Social			X						X	jorge.ocampo@gobiernobogota.gov.co	
CC	1023862200	Heidy Tatiana Gordo Rincón	-	ALSC	Justicia Social				X					X	314 6921298	
CC		Daniel Felipe Galvis Walteros	-	ALSC	Justicia Social			X						X	320 2757456	
<p>CONSENTIMIENTO: Quien registra sus datos, conforme a la Ley 1581 de 2012 y demás normas reglamentarias aplicables, declara que conoce y acepta la Política de Tratamiento y Protección de Datos Personales de la Secretaría Distrital de Gobierno, y que la información proporcionada es veraz, completa, exacta, actualizada y verificable. Reconoce y acepta que cualquier consulta o reclamación relacionada con el tratamiento de sus datos personales podrá ser elevada verbalmente o por escrito ante la Secretaría Distrital de Gobierno – Oficina de Atención al Ciudadano, como responsable del tratamiento; cuya página web es www.gobiernobogota.gov.co y su teléfono de atención es 3387000. Manifiesta que con los datos proporcionados tiene el derecho de conocer, actualizar y rectificar los datos personales, a solicitar prueba de este consentimiento, a solicitar información sobre el uso que se le ha dado a los datos personales, a presentar quejas ante la Superintendencia de Industria y Comercio por el uso indebido de los datos personales, a revocar esta autorización o solicitar la supresión de los datos personales suministrados y a acceder de forma gratuita a los mismos. De igual manera entiende que los datos aquí consignados serán usados para temas estadísticos, de caracterización poblacional y en determinados casos para el acceso a la oferta institucional de la Secretaría Distrital de Gobierno.</p>																
<p>* Ver SAC-M002 Manual de Atención Diferencial y Preferencial para personas con discapacidad, disponible en https://gaia.gobiernobogota.gov.co/content/sistema-integrado-de-gestion-sdg</p>																

DESARROLLO Y CONCLUSIONES DE LA REUNIÓN:

Se llevó a cabo espacio de articulación con la asociación de recicladores, en atención a requerimientos previos de la comunidad relacionados con Se llevó a cabo recorrido territorial en el barrio Quinta Ramos, con el propósito de identificar y caracterizar puntos críticos asociados a problemáticas de manejo inadecuado de residuos sólidos y sus impactos en la convivencia ciudadana y las condiciones del entorno.

Durante el desarrollo de la actividad se realizó observación directa en diferentes puntos del sector, evidenciando inconsistencias en la frecuencia y horarios del servicio de recolección de residuos, lo cual ha generado acumulación prolongada de desechos en el espacio público. Esta situación ha propiciado la intervención de factores externos como habitantes de calle y animales, quienes dispersan los residuos, incrementando el desorden, la contaminación ambiental y la percepción de inseguridad en la zona.

Así mismo, se identificaron dinámicas territoriales que agravan la problemática, tales como la inadecuada disposición de residuos por parte de algunos habitantes y la falta de apropiación de prácticas de separación en la fuente, lo que contribuye a la generación de focos críticos recurrentes.

En el marco del recorrido se realizó acercamiento con actores del sector, permitiendo recoger información cualitativa sobre la problemática y validar percepciones comunitarias frente a las afectaciones existentes. Esta información se constituye como insumo clave para la gestión interinstitucional, orientando la articulación con entidades competentes y la formulación de acciones correctivas.

La actividad permitió consolidar un diagnóstico preliminar del territorio, facilitando la priorización de intervenciones y el diseño de estrategias orientadas a la mitigación de la problemática, en concordancia con las líneas de acción del Plan de Desarrollo Local y el Plan Integral de Seguridad, Convivencia y Justicia (PISCCJ), especialmente en lo relacionado con la recuperación del espacio público y el fortalecimiento de la convivencia ciudadana.

COMPROMISOS DE LA REUNIÓN:

No.	ACTIVIDAD	RESPONSABLE	FECHA DE ENTREGA

NOTA 1: En caso de ser una reunión virtual se puede anexar el reporte de asistencia generado por las plataformas de reuniones o plataformas que generen formularios.
NOTA 2: Agregue o elimine las filas que sean necesarias para registrar los asistentes y los compromisos de la reunión.